

*Vous découvrirez au cours de ce circuit :*

- la croix hosannière du cimetière de Veluché ;
  - les tours moulins ;
  - le mémorial Polonais ;
  - le prieuré du Pontreau ;
  - le cimetière Marocain ;
- de nombreuses espèces animales et végétales ;
  - un chemin jalonné de Croix de granit ;
  - une vallée pittoresque.

A proximité :

- château de Saint Loup ;
- la butte du Fief d'argent ;
- la base de loisirs du Cébron.

*Bonne randonnée...*

## Code du Balisage



Continuez



Changez  
de direction

Mauvaise  
direction



- © Comité Départemental de la Randonnée Pédestre  
des Deux-Sèvres  
[deux-sevres.ffrandonnee.fr](http://deux-sevres.ffrandonnee.fr)
- Agence de Développement Touristique des Deux-Sèvres  
[www.tourisme-deux-sevres.com](http://www.tourisme-deux-sevres.com)  
Tél. 05 49 77 87 79

*Cette fiche est éditée par le Conseil Général  
des Deux-Sèvres en conformité avec les dispositions  
de la charte qualité "Randonnée en Deux-Sèvres".*

*Tél. 05 49 06 77 65*



## La vallée du Gâteau

*De Veluché à la vallée  
du gâteau, un peu de  
plaine puis des petits bois,  
un long parcours dans cette  
vallée et retour par le bois des  
places avec une abondante  
histoire locale.*

**Accès :** à 5 km au sud de Saint-Loup sur Thouet,  
par la D 29

**Départ :** Place l'annexe de la Mairie de Veluché  
Salle socio-éducative

**Distance :** 9 km


**Durée :** 2 h

**Balisage :** jaune

**Rando** pédestre  
en Deux-Sèvres

**P** Du parking, revenir en direction du bourg. Après 100 m, s'engager dans le chemin de droite. Emprunter à gauche la petite route. Laisser **Veluché** sur votre gauche et continuer jusqu'au **Fief au Jau**. Au **4 rue du Prieuré** prendre à gauche une petite route et ensuite un chemin tout droit. A droite plusieurs moulins sont visibles :

 **Moulin Tour du XIX<sup>ème</sup> s. avec l'escalier annulaire avec trois niveaux.**

 **Moulin à Tonnelle plus ancien, avec une tour maçonnée en moellons de calcaire appareillés. Elle portait une cabine en bois dont le pivot traversant la tour reposait à la base sur une grosse poutre (seul exemplaire dans le département).**


 **Autre Moulin Tour.**


Continuer jusqu'à la D170.

 Un aller-retour de 200m au **Mémorial Polonais** et au **cimetière Marocain** valent le détour. A proximité la **butte du Fief d'Argent** sur laquelle est installé un parcours de santé.


 Traverser la RD 170 et descendre par la gauche en restant sur le bas coté herbeux vers **Desmoulines**.

Prendre à gauche la **vallée du Gâteau** par un chemin herbeux avant le bâtiment de l'ancienne huilerie.


 **Près de l'ancien moulin fortifié de Desmoulines se trouve une station de pompage et une ancienne laiterie transformé en huilerie et détruite en 1933 par un incendie.**


 Poursuivre le chemin à travers les chènevières, vers le **moulin de Palluau** ancien moulin à eau mentionné sur les cartes de Cassini et ali.

Continuer le chemin en montant, avec à droite la laiterie coopérative de **Saint-Loup-sur-Thouet**.

 Observer au loin à droite le **château de l'Orangerie**, le château d'eau et un moulin.


Après avoir traversé la RD 29 suivre la **rivière du Gâteau** jusqu'à sa source le **lavoir fontaine de Gourgefond** puis ensuite rejoindre le village le **Pontreau**.

 **Ancien Prieuré du XII<sup>ème</sup> s. avec sa chapelle St Nicolas, elle sert aujourd'hui de grange. A proximité, dans un bâtiment rectangulaire à 2 niveaux, subsistent les vestiges d'un moulin à 2 roues.**

 Traverser le hameau et poursuivre la petite route sur 400m en laissant à gauche le premier chemin. Au carrefour, monter un chemin empierré à gauche, traverser et longer le **bois des Places**, pour atteindre le plateau. **Vous pouvez admirer une fleur très rare et protégée "le sceau de Salomon".**

Poursuivre le chemin vers le village des Places.  
**Une ancienne tuilerie de tomettes était encore visible vers 1960.**

Traverser la RD 29, prendre la direction de **Veluché**. Après 20m, s'engager à droite sur un chemin herbeux qui longe un parc grillagé. A la croisée, partir à gauche sur le chemin du **bois des Mines**. L'itinéraire est parallèle à une ligne électrique, puis s'en écarte. **Dans ce bois était extraite de la pierre ferrugineuse, ensuite acheminée aux forges de la Peyratte.**

 Filer et entrer dans Veluché par la **rue du Préard**. A droite retour au parking de la mairie annexe et sur la gauche, **la croix hosannière**.

**La croix hosannière du cimetière de Veluché : la partie la plus ancienne de cette croix date du XII<sup>ème</sup> s. Il s'agit d'un réemploi de base romane**

**provenant de l'ancien cimetière. La base de la croix, posée sur un socle carré est formé de deux pierres, l'une quadrangulaire et l'autre octogonale. Au dessus se dresse le fût monolithique également à section octogonale. L'ensemble est en pierre calcaire dorée.**

	
Patrimoine bâti	Point de vue
	
Aire de pique-nique	Patrimoine naturel
	
Traversée de route	

